

# La visión de los actores locales sobre su territorio

## El estuario de Bahía Blanca, Argentina

Imágenes ganadoras y finalistas del Concurso de Fotografía COMET-LA  
Gestión comunitaria de los desafíos ambientales en Latinoamérica

El proyecto COMET-LA convocó un concurso de fotografía entre los habitantes de los tres casos de estudio, con los objetivos de sensibilizar a la población sobre la importancia de cuidar el medio ambiente y dar a conocer los sistemas socio-ecológicos de los territorios de COMET-LA, sus problemáticas y las buenas prácticas que realizan estas comunidades. Los participantes tenían que enviar imágenes que reflejaran las tres fases del proyecto: la caracterización de los sistemas socio-ecológicos, la identificación de los factores claves de los mismos, y la identificación de acciones para alcanzar los escenarios futuros deseados por las comunidades.

Estas imágenes muestran cómo ven los participantes del concurso en Argentina el sistema socio-ecológico del Estuario de Bahía Blanca.

### El Estuario y la actividad humana



Foto: Pablo Fabricio Petracci




Foto: Francisco Felkar




Foto: Carolina Soledad Recio

La pesca es una de las principales actividades de la población que rodea el Estuario. La pesca artesanal en el estuario de Bahía Blanca y la costa adyacente de Pehuén Co y Monte Hermoso involucra a más de 1500 familias de las localidades de Gral. D. Cerri, Ingeniero White, Villa del Mar, Punta Alta, Pehuén Co y Monte Hermoso. En torno al estuario también se asientan otras actividades, como el polo petroquímico que se observa al fondo de la tercera fotografía.

### Los tesoros del Estuario



Foto: María Gabriela Bermúdez



Foto: Gabriela Cristiano



Foto: Romina Matamala

El Estuario de Bahía Blanca alberga, en las playas de Pehuen Co, huellas fosilizadas de megafauna extinta hace aproximadamente 10.000 años. Igualmente, su suelo se enriquece con los nutrientes que atrapan las cuevas de los cangrejos cavadores. Marismas y cangrejales configuran el paisaje del Estuario.

### Las especies que alberga



Foto: Martín R. Sotelo. Ganador del Concurso en Argentina




Foto: Jorge Alberto Pablo Naveiro

El cangrejo cavador es el verdadero "arquitecto" del Estuario, ya que su actividad afecta directa o indirectamente al ecosistema y su trama trófica. Por otro lado, la gaviota cangrejera es una especie emblemática directamente relacionada con la presencia de los cangrejos, la base de su alimentación. Esta gaviota se encuentra catalogada como vulnerable por la Lista Roja de UICN.

ENTIDADES MIEMBRO DEL PROYECTO COMET-LA:



# La visión de los actores locales sobre su territorio

## Los Consejos Comunitarios de Bajo Calima y Alto y Medio Dagua

Imágenes ganadoras y finalistas del Concurso de Fotografía COMET-LA

Gestión comunitaria de los desafíos ambientales en Latinoamérica

El proyecto COMET-LA convocó un concurso de fotografía entre los habitantes de los tres casos de estudio, con los objetivos de sensibilizar a la población sobre la importancia de cuidar el medio ambiente y dar a conocer los sistemas socio-ecológicos de los territorios de COMET-LA, sus problemáticas y las buenas prácticas que realizan estas comunidades. Los participantes tenían que enviar imágenes que reflejaran las tres fases del proyecto: la caracterización de los sistemas socio-ecológicos, la identificación de los factores claves de los mismos, y la identificación de acciones para alcanzar los escenarios futuros deseados por las comunidades.

Estas imágenes muestran cómo ven los participantes del concurso en Colombia el sistema socio-ecológico de los Consejos Comunitarios de Bajo Calima y Alto y Medio Dagua.

### Los bosques y las fuentes hídricas




Foto: María Eugenia Moreno. Ganadora del concurso en Colombia




Foto: Ingrid Tatiana Venté



Foto: Mercy Asprilla



Foto: Saira Moreno




Foto: Gustavo Adolfo Banguera

El agua es fuente de vida y es una constante para los habitantes de los Consejos Comunitarios de Alto y Medio Dagua, y Bajo Calima. Sus fuentes hídricas y sus bosques constituyen un orgullo para la comunidad, que ve en estos recursos fuentes de oxígeno, alimentos y un medio de vida.

### Biodiversidad



Foto: Narlinton Moreno



Foto: Sandra Patricia Peñaloza




Foto: Rafael Arroyo

Los Consejos Comunitarios de Alto y Medio Dagua, y Bajo Calima poseen suelos fértiles y condiciones climáticas apropiadas para el ejercicio de diversas actividades productivas. Además, sus bosques y recursos hídricos favorecen la presencia de una extensa biodiversidad en términos de fauna y flora.

ENTIDADES MIEMBRO DEL PROYECTO COMET-LA:



# La visión de los actores locales sobre su territorio

## Santiago Comatepec

### Imágenes ganadoras y finalistas del Concurso de Fotografía COMET-LA

#### Gestión comunitaria de los desafíos ambientales en Latinoamérica

El proyecto COMET-LA convocó un concurso de fotografía entre los habitantes de los tres casos de estudio, con los objetivos de sensibilizar a la población sobre la importancia de cuidar el medio ambiente y dar a conocer los sistemas socio-ecológicos de los territorios de COMET-LA, sus problemáticas y las buenas prácticas que realizan estas comunidades. Los participantes tenían que enviar imágenes que reflejaran las tres fases del proyecto: la caracterización de los sistemas socio-ecológicos, la identificación de los factores claves de los mismos, y la identificación de acciones para alcanzar los escenarios futuros deseados por las comunidades.

Estas imágenes muestran cómo ven los participantes del concurso en México el sistema socio-ecológico de Santiago Comatepec.

## Los recursos naturales y la comunidad



Foto: Judith Olivera, ganadora del concurso en México



Foto: Gabriel Fajardo



Foto: Judith Olivera, ganadora del concurso en México



Foto: Gabriel Fajardo



Foto: Néstor Hernández




Foto: Óscar Daniel Hernández



Foto: Laura Hernández




Foto: Óscar Daniel Hernández

La Comunidad de Santiago Comatepec se articula alrededor de sus 18.000 hectáreas de bosque, bañadas por sus arroyos y ríos. Entre las actividades productivas destaca el cultivo del maíz, alimento básico en la alimentación de la población.

## La cultura y la gestión comunitaria



Foto: Néstor Hernández



Foto: Óscar Daniel Hernández



Foto: Óscar Daniel Hernández

En Santiago Comatepec, la cultura y el saber tradicional son elementos fundamentales para la comunidad, que trata de perpetuar sus costumbres de padres a hijos. El sistema de gobernanza comunitaria de los recursos naturales, mediante la asamblea y el sistema de cargos, es un pilar para la comunidad.

### ENTIDADES MIEMBRO DEL PROYECTO COMET-LA:

